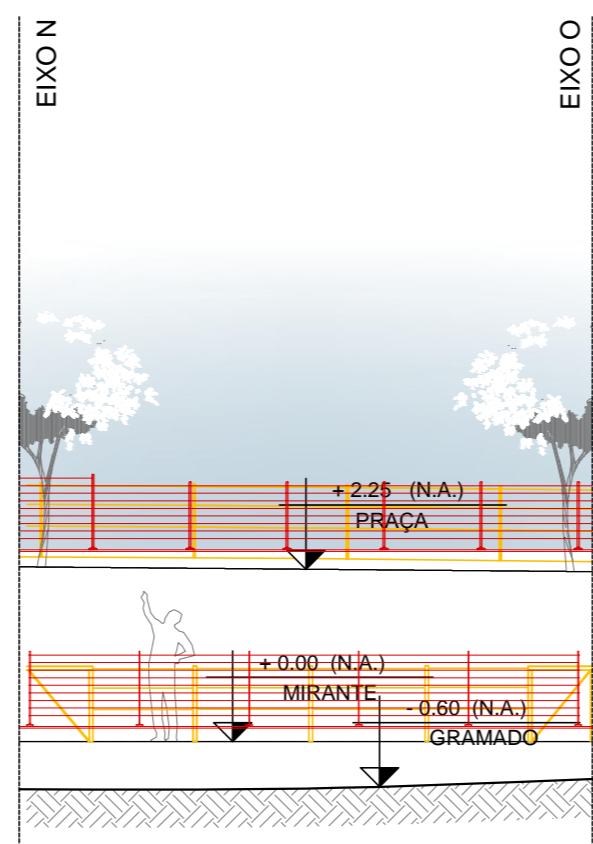
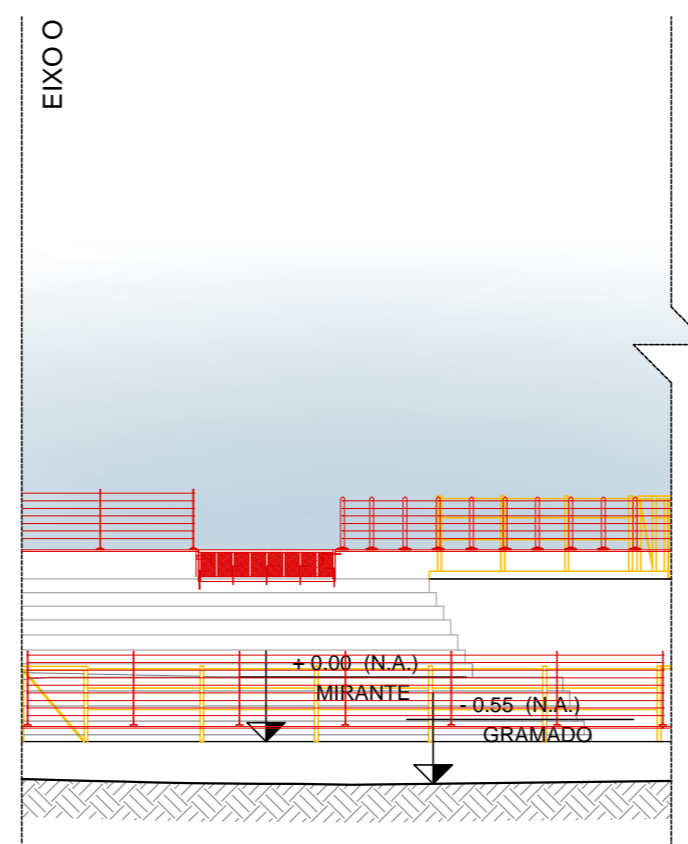


01 ELEVÇÃO O
ESCALA 1:100



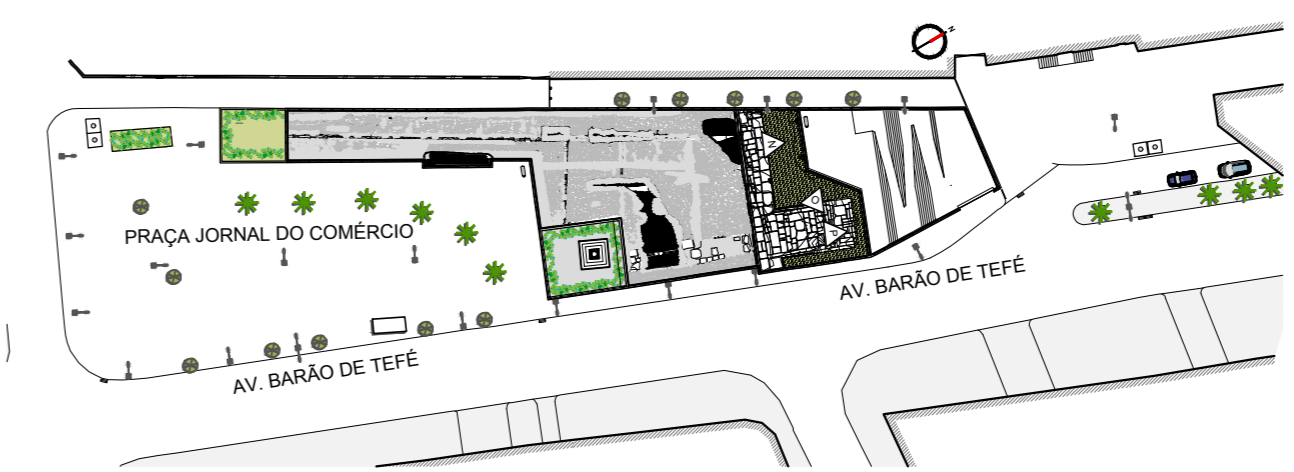
02 ELEVÇÃO P
ESCALA 1:100



03 ELEVÇÃO Q
ESCALA 1:100

LEGENDA DE HACHURAS

- DEMOLIR
- REALINHAMENTO / ANASTILOSE
- CONSTRUIR
- ANASTILOSE
- REALINHAMENTO
- PRÓTESE
- TALUDE
- SOLO-CIMENTO
- ARGAMASSA DE CONSOLIDAÇÃO
- SEIXO



04 PLANTA DE REFERÊNCIA
ESCALA 1:1000

REV.	DESCRIÇÃO	DATA:	DES.:	APROV.:
04				
03				
02	REV. MURETA ENVOLTÓRIA	23/10/2015	Juliana Pajek	
01	REV. MURETA ENVOLTÓRIA, G.C., TALUDES E INSERÇÃO COMPORTA	12/05/2015	Bruna Soeiro	
00	EMISSÃO INICIAL	05/10/2014	J.Guilherme	

Obs.: A representação gráfica do sítio arqueológico nestas elevações se limita ao perfil do terreno, sem pormenorizar aqui os sistemas construtivos.

PLANO DE CONSOLIDAÇÃO E CONSERVAÇÃO DO ANTIGO CAIS DO VALONGO E DO CAIS DA IMPERATRIZ
PRAÇA JORNAL DO COMMERCIO, AV. BARÃO DE TEFÉ S/Nº, SAÚDE — RIO DE JANEIRO / RJ

IPHAN Instituto do Patrimônio Histórico e Artístico Nacional

Data: **01/04/2016**

Prancha: **PE10**

ELEVAÇÕES INTERNAS — DEMOLIR & CONSTRUIR

PROJETO EXECUTIVO

Revisão: 02 | Escala: 1/100 | Área: 997,19m²

RETRO-P35-CDURP-CAISV-CON-PE-P10-R02.dwg

Equipe Técnica:
 Simone Viana de Siqueira
 Angelo Esteves Coridano
 Breno José Dias de Queiroz
 Izabela Martins de Oliveira Pinto
 Renato Leal Remiro

Walter Vilhena Valio
 Reinaldo Bernardes Tavares
 Bruna Ribeiro Pina Soeiro
 Gabrielle Geoffroy Ribeiro
 José Guilherme Moreira Filho

RETRÔ - PROJETOS DE RESTAURO
e-mail: retroprojetos@gmail.com
tel/fax: (21) 3258-1834 / 3258-1814